

まだまだ新しくなる

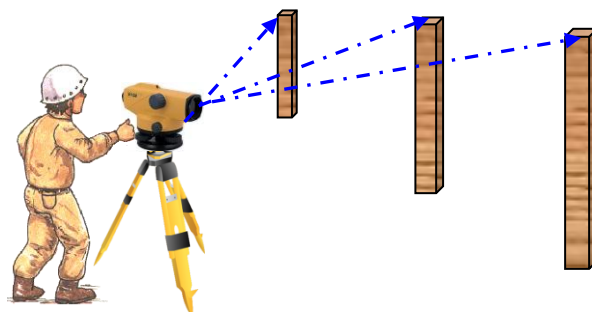
TOPCONの一般測量機ラインアップ



オートレベル

シンプル且つ堅牢設計
レベル観測を協力にサポート

AT-Bシリーズ

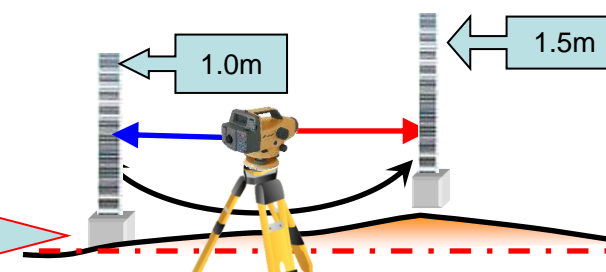


デジタルレベル

自動で高さ測定
標高まで自動計算いたします

DL-500シリーズ

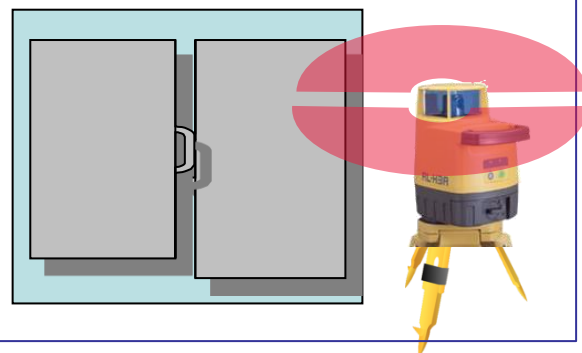
比高差0.5m



回転レーザー

簡単操作・抜群の操作性
防水・防塵の堅牢設計

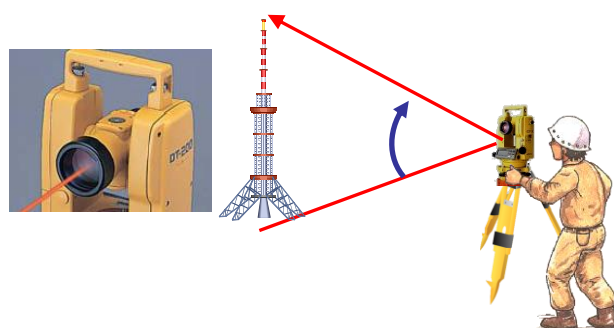
RL-H4C




レーザーセオドライト

レーザーポインター搭載
抜群の使い勝手を実現

DT-200シリーズ



ご用命は 

有限会社 フェイス

静岡県静岡市葵区山崎2-11-8

TEL : 054-277-3556

FAX : 054-277-3560

トータルステーションラインアップ

**IS** IMAGING
STATION

イメージを活用したワンマンサーベイ

Imaging Station

画像付モータードライブトータルステーション
視準映像を手元で！
トプコンが提案する画期的ワンマン観測

**PS**
Power Station

自動視準・追尾型ノンプリズム トータルステーション

自動視準から追尾まで、オールラウンドTS

★自動視準Type : PS-105AC(F) / PS-103AC

★自動追尾Type : PS-105A(F) / PS-103A

**NEW**

今までの観測方法を覆す製品の誕生！

→ 概略視準から高速自動視準で観測が可能

⇒ 望遠鏡を覗く必要がない

(高速自動視準により観測時間の短縮)

DSシリーズ® (Direct Aiming Station)

**OS**
Onboard Station

抜群の操作性を実現・高機能TS

- ・ソフトウェアをオンボード
- ・新方式のノンプリズムEDM採用
- ・長時間連続使用
- ・先進の測角システム

**ES**
Easy Station

全ての基本機能を網羅

- ・新方式EDM採用
- ・LongLinkデータコミュニケーション
- ・連続使用時間36時間
- ・先進の測角システム

TOPCON・測量システムラインアップ



3次元レーザースキャナ GLS-1500

- 高速スキャニングと高精度が両立
- スタンドアローン3Dレーザースキャナ
- 三次元形状データ、簡単取得



GNSS (GPS+GLONASS) Receiver

HiPer II

ネットワーク型RTK
活用範囲拡大中!

- コンパクトなボディに機能集約
- 完全ケーブルレスRTKを実現

RTK-GNSS専用 (GPS+GLONASS) Receiver



HiPer SR
Site Receiver

電源。パフォーマンス。価格。

HiPer SR

それはすべてあなたの手のひらに収まります。

スマート、コンパクト、高耐久性
GNSS 受信機

Mobile Mapping System

IP-S2 Lite

【360°全方位カメラ】

画像による地理、空間情報を取得

走行車両から360°全方位カメラ映像を撮影



IP-S2 Lite

ご用命は



有限会社 フェイス

静岡県静岡市葵区山崎2-11-8 TEL : 054-277-3556

FAX : 054-277-3560